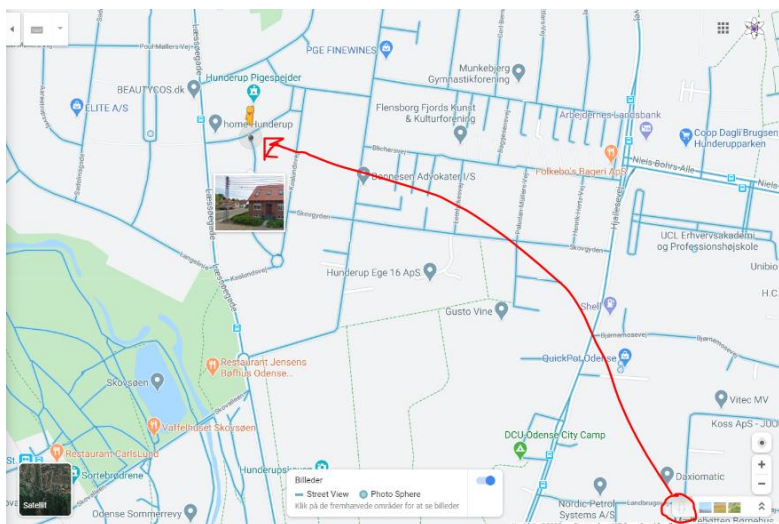


Google Maps løb

I denne Corona tid kan vi desværre ikke mødes og lave spejderarbejde, men det skal ikke stoppe os fra at tage på løb. Dette løb kan klares helt uden at forlade huset og kræver kun internetforbindelse, computer og en smart spejder foran skærmen.

Regler

Gå ind i Google Maps og gå ind i street view ved post 1

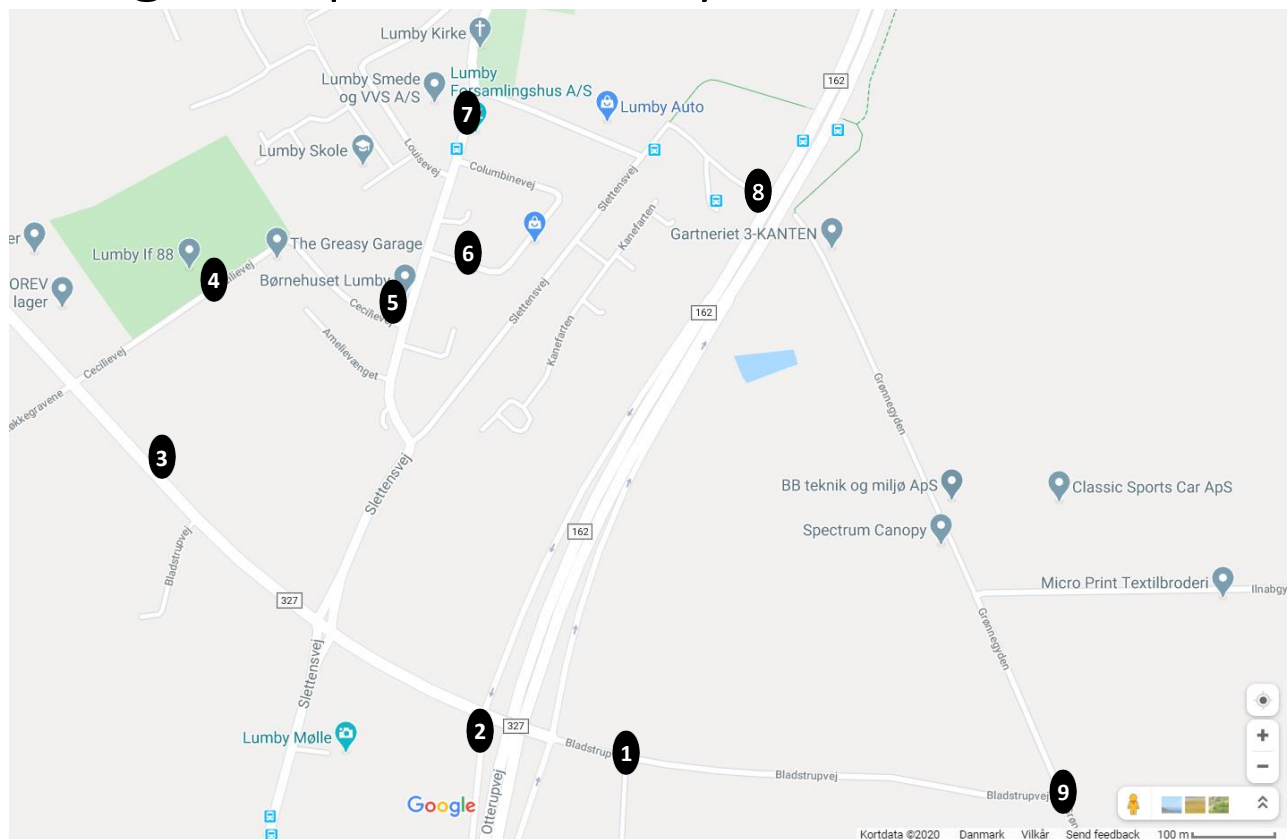


Bevæg dig rundt i området med musen (Man skal prøve og klare løbet uden at gå ud af street view)

Hver post har et spørgsmål som skal besvares når man når til det. Posterne skal tages i rækkefølge.

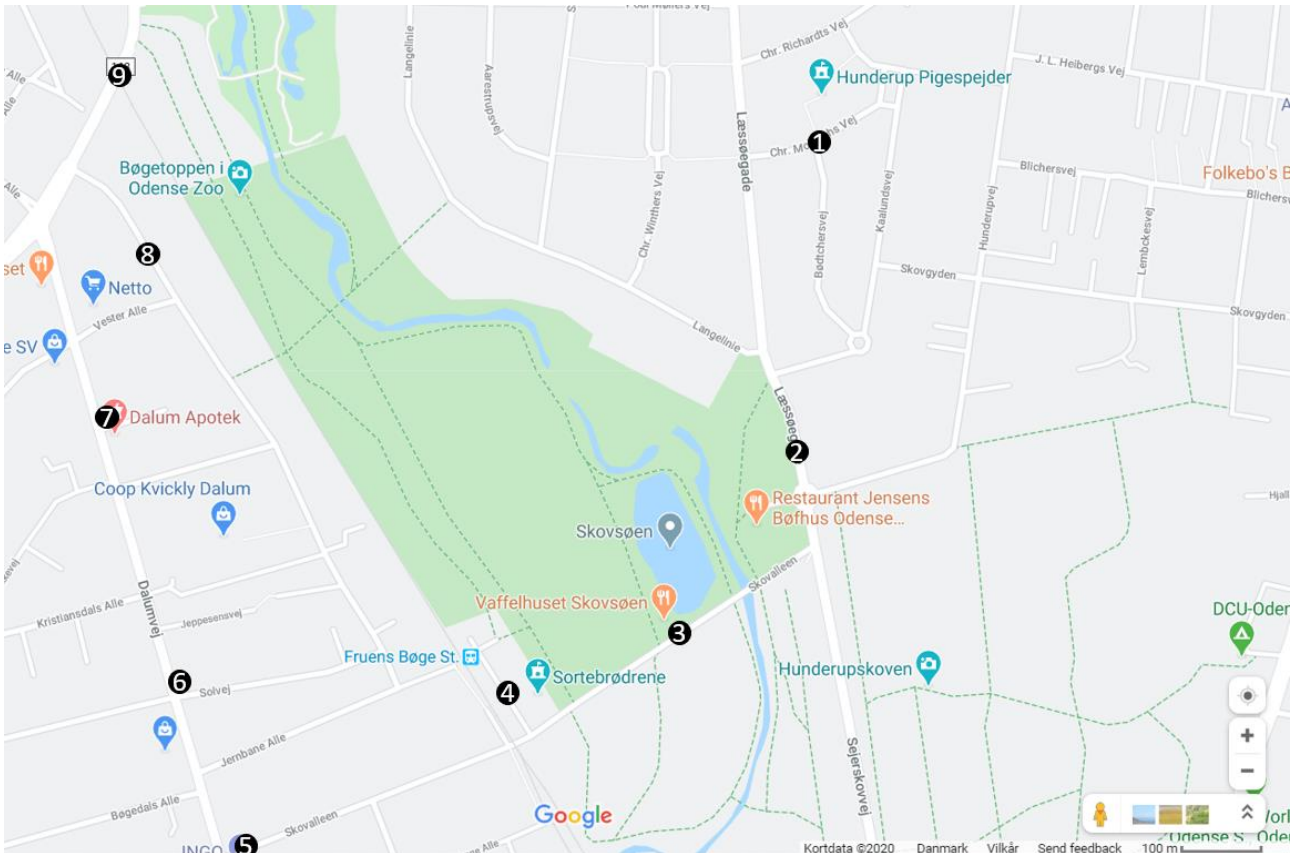
God tur 😊

Google Maps løb: Lumby



1	Hvad nummer står der på det blå skilt?	
2	Hvor mange biler er på vej mod Odense?	
3	Hvor hurtig må bilerne kører her?	
4	Hvor mange er på boldbanen?	
5	Hvilket dyr er i hegnen?	
6	Hvad kan få lavet her?	
7	Hvad er den runde grønne kasse?	
8	Hvad ligger der ved siden af affaldsspanden?	
9	Hvor mange skilte er der i T-krydset?	

Google Maps løb: Odense



1	Hvad står der på lægebilens side?	
2	Hvad reklameres der for ved busstoppestedet?	
3	Hvad koster 2 "iskaf"?	
4	Hvad står der på Sortebrødrenes grund?	
5	Hvad står der på skiltet ved Fru Lund?	
6	Hvilken butik ligger ved busstoppestedet?	
7	Hvor meget koster lyng?	
8	Hvad holder foran hus nr. 18?	
9	Hvad er den maksimalt tilladte højde under broen ude i siden?	